




ÚZEMNÍ PLÁN BUKVICE




ZMĚNA Č. 1

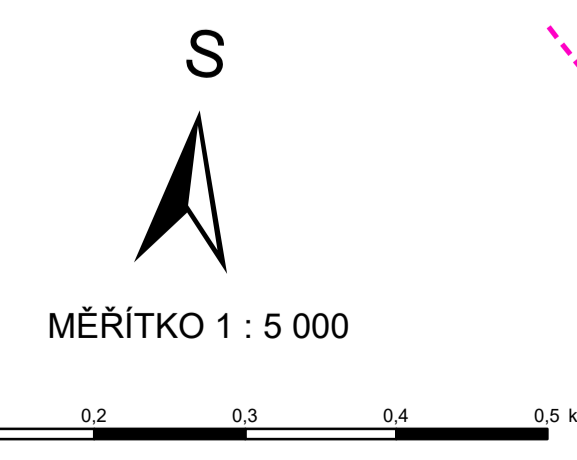
VÝKRES PŘEDPOKLÁDANÝCH ZÁBORŮ PŮDNÍHO FONDU

HRANICE

-  hranice řešeného území
-  hranice katastrálního území
-  zábor zemědělského půdního fondu

ZEMĚDĚLSKÝ PŮDNÍ FOND

-  hranice, kód BPEJ a třída ochrany
-  zemědělská půda I. třídy ochrany
-  zemědělská půda II. třídy ochrany



| | | | |
|---|------------------------------------|---|---|
| HLAVNÍ PROJEKTANT – ODPOVĚDNÝ ZÁSTUPCE ZHOTOVITELE Ing. arch. Miroslav Bata, ČKA č. 05353 | PROJEKTANT kolektiv zhotovitele | ZHOTOVITEL IČ 01807935 |  |
| OBJEDNATEL / POŘIZOVATEL Obec Bukvice/ Městský úřad Jičín | KRAJ Královéhradecký | OBEC Bukvice | |
| Územní plán Bukvice Odůvodnění Změny č. 1 | | OPLETALOVA 1626/36, 110 00 Praha 1 Projektové středisko Hradec Králové Československé armády 219/24, 500 03 Hradec Králové | ZAKÁZKOVÉ ČÍSLO 03832442 |
| Výkres předpokládaných záborů půdního fondu | | ÚČELOVÝ STUPEŇ FORMÁT PROFESE DATUM | ÚPD 650 × 810 mm URB 03/2025 |
| | | MĚŘÍTKO ČÍSLO | 1:5 000 II.2.c. |